

Mannheim

83/18









Neckarau II

45

BEBAUUNGSPLAN FÜR DAS GRUNDSTÜCK MAXSTR. 31, BELFORTSTR. 2 (LGB. NR. 10406)

M.1:500

Erläuterung:

-  GRENZE DES RÄUMLICHEN GELTUNGSBEREICHES
-  ÖFFENTLICHE GRÜNFLÄCHE
-  SPIELPLATZ
-  STRASSENVERKEHRSFLÄCHEN
-  GEHWEGFLÄCHEN
-  BESTEHENDE STRASSENBEGRENZUNGSLINIE BEI AUFZUHEBENDER BAULINIE
-  AUFZUHEBENDE STRASSENBEGRENZUNGSLINIE UND BAULINIE
-  NEU FESTZUSETZENDE STRASSENBEGRENZUNGSLINIE
- 93,02 NEUE STRASSENHÖHEN
- 93,02 ALTE STRASSENHÖHEN

Der vom Gemeinderat der Stadt Mannheim am 28. JULI 1970 als Satzung beschlossene Bebauungsplan (§ 10 BBauG.) ist nach § 12 BBauG. am 2. OKT. 1970 rechtsverbindlich geworden.


Mannheim, den 2. OKT. 1970



Stadt Mannheim
Dezernat IV
Bürgermeister

Nr. 13-24/0215/172
Genehmigt (§ 11 BBauG.)
Karlsruhe, den 10. Sept. 1970

Regierungspräsidium
Nordbaden
Im Auftrag



Kerstbauer

Die Übereinstimmung der durch Raster aufgehellten Darstellung der bestehenden Grundstücke u. Gebäude mit dem Vermessungswerk, Stand vom 20. 7. 1969 wird bestätigt.

Mannheim, den 20. 7. 1969
Vermessungs- u. Katasteramt



Meinert

MANHEIM, DEN 20. 7. 1969

DER OBERBÜRGERMEISTER DEZ.VIII

Vinnus
STADTOBERBAUDIREKTOR

MANHEIM, DEN 20. 7. 1969

STADTPLANUNGSAMT

Gulen
STADTBAUDIREKTOR