












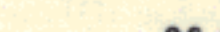



ERLÄUTERUNG

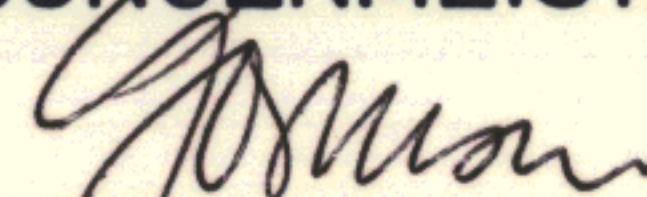
	GRENZE DES RÄUMLICHEN GELTUNGSBEREICHES
	BESTEHENDE STRASSENBEGRENZUNGSLINIEN
	NEU FESTZUSETZENDE STRASSENBEGRENZUNGSLINIEN
	AUFZUHEBENDE STRASSENBEGRENZUNGSLINIEN
	STRASSENVERKEHRSFLÄCHEN
	GEHWEGFLÄCHEN
	STRASSENBEGLEITGRÜN
	FLÄCHEN FÜR DIE LANDWIRTSCHAFT
	ÖFFENTLICHE GRÜNFLÄCHEN
	BÖSCHUNGEN
	BESTEHENDE UND BLEIBENDE GRUNDSTÜCKSGRENZEN
	AUFZUHEBENDE GRUNDSTÜCKSGRENZEN
	96.37 ALTE STRASSENHÖHEN
	98.50 NEUE STRASSENHÖHEN
	BESONDERER BEBAUUNGSPLAN VORGESEHEN

HINWEISE

DIE PROFILGESTALTUNG INNERHALB DER STRASSENBEGRENZUNGSLINIEN IST NICHT GEGENSTAND DES BEBAUUNGSPLANES.

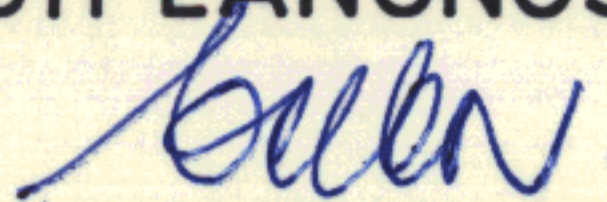
MANNHEIM, DEN.....15. 7. 1973.....

DER OBERBÜRGERMEISTER DEZ. VII


BÜRGERMEISTER

MANNHEIM, DEN.....15. 7. 1973.....

STADTPLANUNGSAMT



LTD. STADTBAUDIREKTOR