

Mannheim

51/7














Sandhofen

62

BEBAUUNGSPLAN FÜR DAS GEBIET BEIM FRIEDHOF IN SANDHOFEN

M.1:1000

Erläuterung:

-  Zahl der Vollgeschosse (Höchstgrenze)
 1 Geschosszahl bei vorhandene Bebauung
 neu festzusetzende Baugrenze sowie neu festzusetzende Baugrenze u. Straßenbegrenzungslinie
 Straßenverkehrsfläche
 Straßengrün
 neu festzusetzende Straßenbegrenzungslinie
 bestehende u. bleibende Straßenbegrenzungslinie
 aufzuhebende Straßenbegrenzungslinie
 Grünflächen
 Friedhof
 Fläche für Stellplätze u. Garagen
 St Stellplätze
 Grenze des räumlichen Geltungsbereiches
 Sichtwinkel
 94,03 alte Straßenhöhen
 94,15 neue Straßenhöhen
 besonderer Bebauungsplan
 X X X Grenze des bestehenden Friedhofes

Nr. I-24/0245/134

Genehmigt (§ 11 BBodG)

Karlsruhe, den 29. 3. 1968Regierungspräsidium
Nordbaden

Im Auftrag



Mannheim, den 20.7.1967

DER OBERBÜRGERMEISTER REF. VIII

Kirius

STADTOBERBAUDIREKTOR

Mannheim, den 20.7.1967

STADTPLANUNGSAMT

Gulen

STADTBAUDIREKTOR

Gez. Dez. 1964 Zirj. | Geö. Mai 1967 Br.

Der vom Gemeinderat der Stadt Mannheim am 23. Jan. 1968 als Satzung beschlossene Bebauungsplan (§ 10 BBauG.) ist nach § 12 BBauG. am 26. Apr. 1968 rechtsverbindlich geworden.

Mannheim, den 26. Apr. 1968



Stadt Mannheim
Dezernat IV
Bürgermeister *[Signature]*

