







## Erläuterung:

-  festgestellte oder bestehende Bau- und Straßenflucht
-  festgestellte Arkaden
-  neu festzustellende Arkaden
-  entfallende Arkaden genehmigt d. Erlass d. Reg-präsidioms N'baden v. 29.9.56
-  Straßenflächen und -plätze
-  Grenze des räumlichen Geltungsbereiches

Die Übereinstimmung der durch Raster aufgehellten Darstellung der bestehenden Grundstücke und Gebäude mit dem Vermessungswerk, Stand vom 1. 5. 1962 wird bestätigt.

Mannheim, den *3. Oktober 1962*

**Vermessungs- und Katasteramt**

~~Der Vorstand als Beauftragter des Staates auf Grund § 15 des Verm.-Ges.~~

*[Signature]*

Mannheim, den *3. Okt. 1962*

DER OBERBÜRGERMEISTER

REF. VIII

*Vinnus*

STADTOBERBAUDIREKTOR

Mannheim, den *3. Okt. 1962*

STADTPLANUNGSAMT

*Leuen.*

BAUDIREKTOR