







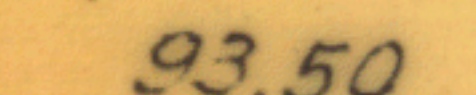
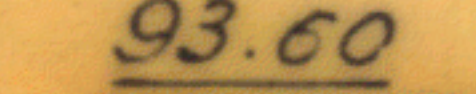




ÄNDERUNG UND FESTSTELLUNG VON BAU- U. STRASSENFLUCHTEN ZWISCHEN ROSENSTRASSE UND SCHWINGSTRASSE

M 1 : 500

Erläuterung:

-  festgestellte oder bestehende Bauflucht, sowie festgestellte oder bestehende Bau- und Straßenflucht
 -  festgestellte oder bestehende Straßenflucht
 -  neu festzustellende Bauflucht, sowie neu festzustellende Bau- und Straßenflucht
 -  neu festzustellende Straßenflucht
 -  aufzuhebende Bau- und Straßenflucht, sowie aufzuhebende Bauflucht
 -  aufzuhebende Straßenflucht
 -  Vorgartenflächen
 -  Straßenflächen und -plätze
 -  alte Straßenhöhen
 -  neue Straßenhöhen
 -  vorgesehene Garagen
 -  Grenze des räumlichen Geltungsbereiches
- Festgestellt durch den Polizeipräsidenten Mannheim am 29. 10. 1941

Mannheim, den 10. Mai 1961

DER OBERBÜRGERMEISTER REF. VIII

Vinius

STADTOBERBAUDIREKTOR

Mannheim, den 10. Mai 1961
Nr. I-24/02/15/

Genehmigt (§ 14 Bundesbaugesetz) STADTPLANUNGSAMT

Regierungspräsidium
Nordbaden
im Auftrag


Kalen.
OBERBAURAT

Die Übereinstimmung der durch Raster aufgehellten Darstellung der bestehenden Grundstücke und Gebäude mit dem Vermessungswerk, Stand vom 1. 9. 1960 wird bestätigt.

Mannheim, den 9. Mai 1961
Vermessungs- und Katasteramt
Der Vorstand als Beauftragter des Staates auf Grund § 15 des Verm.-Ges.



S. O. Baher



[Handwritten signature]