









Mannheim

83/18Neckarau **II****45**

BEBAUUNGSPLAN FÜR DAS GRUNDSTÜCK MAXSTR. 31, BELFORTSTR. 2 (LGB. NR. 10406)

M.1:500

Erläuterung:


-  GRENZE DES RÄUMLICHEN GELTUNGSBEREICHES
-  ÖFFENTLICHE GRÜNFLÄCHE
-  SPIELPLATZ
-  STRASSENVERKEHRSFLÄCHEN
-  GEHWEGFLÄCHEN
-  BESTEHENDE STRASSENBEGRENZUNGSLINIE BEI AUFZUHEBENDER BAULINIE
-  AUFZUHEBENDE STRASSENBEGRENZUNGSLINIE UND BAULINIE
-  NEU FESTZUSETZENDE STRASSENBEGRENZUNGSLINIE
- 93,02 NEUE STRASSENHÖHEN
- 93,02 ALTE STRASSENHÖHEN

Der vom Gemeinderat der Stadt Mannheim am **28. JULI 1970** als Satzung beschlossene Bebauungsplan (§ 10 BBauG) ist nach § 12 BBauG. am **2. OKT. 1970** rechtsverbindlich geworden.

Mannheim, den **2. OKT. 1970**



Stadt Mannheim
Bezirk VIII
Bürgermeister



Nr. **13-24/0215/1972**

Genehmigt (§ 11 BBauG)

Karlsruhe, den **10. Sept. 1970**

Regierungspräsidium
Nordbaden
Im Auftrag

Kerthauer

MANNHEIM, DEN **20. 11. 1969**

DER OBERBÜRGERMEISTER DEZ.VIII

Vinits
STADTOBERBAUDIREKTOR

MANNHEIM, DEN **20. 11. 1969**

STADTPLANUNGSAMT

Luben.
STADTBAUDIREKTOR

