

Mannheim

77/8

B 77/8

Feudenheim

36

BEBAUUNGSPLAN FÜR DEN FRIEDHOF IN FEUDENHEIM







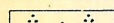







M 1:1000

Exemplar:

STADT MANNHEIM
Fachbereich Geoinformation
und Vermessung




Erläuterung:

-  Grenze des räumlichen Geltungsbereiches
-  bestehende Straßenbegrenzungslinie
-  neu festzusetzende Straßenbegrenzungslinie
-  neu festzusetzende Baugrenze
-  Straßenflächen und Plätze
-  Grünflächen
-  Parkanlagen
-  Friedhof **bestehend**  **Friedhofserweiterung**
-  vorhandene und bleibende Grundstücksgrenze
-  vorgesehene Grundstücksgrenze
-  aufzuhebende Grundstücksgrenze
- 100.70 alte Straßenhöhen
- 99.52 neue Straßenhöhen
-  öffentliche Parkflächen
-  aufzuhebende Straßenbegrenzungslinie

Nr. I-24/0215/1742
Genehmigt (§ 11 BBauG)
Karlsruhe, den 4. Nov. 1968

Regierungspräsidium
Nordbaden



Im Auftrag

[Handwritten signature]

Mannheim, den 10. 5. 1967

DER OBERBÜRGERMEISTER REF. VIII

Vivius

STADTOBERBAUDIREKTOR

Mannheim, den 10. 5. 1967

STADTPLANUNGSAMT

Eulen

STADTBAUDIREKTOR

Der vom Gemeinderat der Stadt Mannheim
am 28. Mai 1968 als Satzung beschlos-
sene Bebauungsplan (§ 10 BBauG.) ist nach
§ 12 BBauG. am 28. Nov. 1968 rechts-
verbindlich geworden.

Mannheim, den 28. Nov. 1968



Stadt Mannheim
Dezernat IV
Bürgermeister
[Handwritten signature]

Gez. Dez. 62 Nr. Geänd. Aug. 64 Nr. Geänd. April 67 Nr.

Die Übereinstimmung der durch Raster-
aufgehellten Darstellung der bestehenden-
Grundstücke und Gebäude mit dem
Vermessungswerk, Stand vom 1. 11. 1966
wird bestätigt.



10. 5. 1967

und Katasteramt

[Handwritten signature]