

Mannheim

77/17

Feudenheim

















BEBAUUNGSPLAN ZUR ERWEITERUNG DES FRIEDHOFES FEUDENHEIM

M 1:1000

NR. 4/17

*Feu.
42*

Erläuterung:

-  Grenze des räumlichen Geltungsbereiches
-  bestehende Straßenbegrenzungslinie
-  neu festzusetzende Straßenbegrenzungslinie
- 1 Geschoszahl bei vorhandener Bebauung
-  bestehende Baugrenze
-  Straßenverkehrsflächen
-  Gehwegflächen
-  Grünflächen
-  Straßenbegleitgrün
-  Friedhof
-  öffentliche Parkanlagen
-  Fläche für Stellplätze
- ST Stellplätze  Parkplätze
- x x x x Grenze des bestehenden Friedhofes
-  Belegungsgrenze der Friedhoferweiterung
- 94,03 alte Straßenhöhe
- 94,15 neue Straßenhöhe
-  Bestehende und bleibende Grundstücksgrenze
-  Aufzuhebende Grundstücksgrenze
-  Vorgeschlagene Grundstücksgrenze

Die Übereinstimmung der durch Raster
aufgehellten Darstellung der bestehenden
Grundstücke und Gebäude mit dem
Vermessungswerk, Stand vom 1.11.1970
wird bestätigt.

Mannheim, den **22.11.74**
Vermessungsamt

J. J. J.



Nr. 13-24/0219/62

Genehmigt (§ 11 BldgG)

Karlsruhe, den 14.11.75



Regierungspräsidium
Karlsruhe

H. A.
Heinrich

Mannheim, den 22.11.1974

DER OBERBÜRGERMEISTER DEZ.VII

[Signature]
BÜRGERMEISTER

Der vom Gemeinderat der Stadt Mannheim
am 1.7.75 u. 27.4.76 als Sitzung beschlos-
sene Bebauungsplan (§ 10 BBauG.) ist nach
§ 12 BBauG. am 20.5.1976 rechts-
verbindlich geworden.



Stadt Mannheim, den 20.5.1976

Stadt Mannheim
Bezirk VII

[Handwritten Signature]
Bürgermeister

Mannheim, den 22.11.1974

STADTPLANUNGSAMT

[Handwritten Signature]

STADTOBERBAUDIREKTOR