

Mannheim










Wallstadt

BEBAUUNGSPLAN NR. 76/8, ERWEITERUNG DES FRIEDHOFES
IN WALLSTADT

18

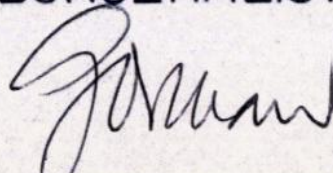
M. 1:1000

Erläuterung:

	GRENZE DES RÄUMLICHEN GELTUNGSBEREICHES
	NEU FESTZUSETZENDE STRASSENBEGRENZUNGSLINIE
	NEU FESTZUSETZENDE BAUGRENZE
	BESTEHENDE UND BLEIBENDE GRUNDSTÜCKSGRENZE
	AUFZUHEBENDE GRUNDSTÜCKSGRENZE
	STRASSENVERKEHRSFLÄCHE
	GEHWEGFLÄCHE
	GRÜNFLÄCHE, ÖFFENTLICH
	FRIEDHOF
X X X	GRENZE DES BESTEHENDEN FRIEDHOFES
②	ZAHL DER VOLLGESCHOSSE BEI VORHANDENER BEBAUUNG
II	ZAHL DER VOLLGESCHOSSE BEI NEUBEBAUUNG, HÖCHSTGRENZE

MANNHEIM, DEN **27. 10. 1978**

DER OBERBÜRGERMEISTER DEZ. IV



BÜRGERMEISTER

Der vom Gemeinderat der Stadt Mannheim
am 29.5.1979 als Satzung beschlos-
sene Bebauungsplan (§ 10 BBauG.) ist nach
§ 12 BBauG. am 24.7.1979 rechts-
verbindlich geworden.

Mannheim, den 24.7.1979



Stadt Mannheim

Dezernat IV

Gronow
Bürgermeister

Nr. 13-24/0219/148

Genehmigt (§ 11 BBauG.)

Karlsruhe, den 12.7.79

Regierungspräsidium

Karlsruhe



Heinrich

MANNHEIM, DEN 27.10.1978

STADTPLANUNGSAMT

Kulow

STADTOBERBAUDIREKTOR