








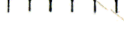

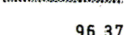

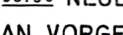



MANNHEIM

VOGELSTANG

BEBAUUNGSPLAN ZUR AUSWEISUNG DER SPREEWALDALLEE ZWISCHEN DER MAGDEBURGER STRASSE UND DEM WEGGRUNDSTÜCK LGB. NR. 4123

ERLÄUTERUNG

-  GRENZE DES RÄUMLICHEN GELTUNGSBEREICHES
-  BESTEHENDE STRASSENBEGRENZUNGSLINIEN
-  NEU FESTZUSETZENDE STRASSENBEGRENZUNGSLINIEN
-  AUFZUHEBENDE STRASSENBEGRENZUNGSLINIEN
-  STRASSENVERKEHRSFLÄCHEN
-  GEHWEGFLÄCHEN
-  STRASSENBEGLEITGRÜN
-  FLÄCHEN FÜR DIE LANDWIRTSCHAFT
-  ÖFFENTLICHE GRÜNFLÄCHEN
-  BÖSCHUNGEN
-  BESTEHENDE UND BLEIBENDE GRUNDSTÜCKSGRENZEN
-  AUFZUHEBENDE GRUNDSTÜCKSGRENZEN
- 96.37  ALTE STRASSENHÖHEN 98.50  NEUE STRASSENHÖHEN
-  BESONDERER BEBAUUNGSPLAN VORGESEHEN


HINWEISE

DIE PROFILGESTALTUNG INNERHALB DER STRASSENBEGRENZUNGSLINIEN IST NICHT GEGENSTAND DES BEBAUUNGSPLANES.



Der vom Gemeinderat der Stadt Mannheim am 5. FEB. 1974 als Satzung beschlossene Bebauungsplan (§ 10 BBauG.) ist nach § 12 BBauG. am 4. SEP. 1974 rechtsverbindlich geworden.

Mannheim, den 4. SEP. 1974

Stadt Mannheim
 Dezernat VII

 Bürgermeister

Exemplar:
 41044
 41045

Die Übereinstimmung der durch Raster aufgehellten Darstellung der bestehenden Grundstücke und Gebäude mit dem Vermessungswerk, Stand vom 1. 8. 1971 wird bestätigt.

Karlsruhe, den 15. 7. 1973

Vermessungsamt

