

Mannheim

Vogelstang








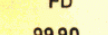


51 Kä

BEBAUUNGSPLAN FÜR DAS GEBIET SÜDL. DES STADTTEILES VOGELSTANG

75/3

M.1:2500

Erläuterung:

	GRENZE DES RÄUMLICHEN GELTUNGSBEREICHES
II	ZAHL DER VOLLGESCHOSSE (HÖCHSTGRENZE)
	NEU FESTZUSETZENDE BAUGRENZE
	BESTEHENDE STRASSENBEGRENZUNGSLINIE
	NEU FESTZUSETZENDE STRASSENBEGRENZUNGSLINIE
	AUFZUHEBENDE STRASSENBEGRENZUNGSLINIE
	STRASSENVERKEHRS-UND GEHWEGFLÄCHEN
	STRASSENVERKEHRSGRÜN
	GRÜNFLÄCHEN
	PARKANLAGE,  SPIELPLATZ
	WASSERFLÄCHEN
	FLÄCHEN FÜR DIE LANDWIRTSCHAFT
	BESTEHENDE UND BLEIBENDE GRUNDSTÜCKSGRENZE
	VORGESEHENE GRUNDSTÜCKSGRENZE
	AUFZUHEBENDE GRUNDSTÜCKSGRENZE
FD	FLACHDACH
99,90	ALTE STRASSEN-UND GELÄNDEHÖHEN
9990	NEUE STRASSEN-UND GELÄNDEHÖHEN
	BESONDERER BEBAUUNGSPLAN VORGESEHEN
	ÖFFENTLICHE PARKFLÄCHEN

Schriftliche Hinweise:

DIE PROFILGESTALTUNG INNERHALB DER STRASSENBEGRENZUNGSLINIEN IST NICHT GEGENSTAND DES BEBAUUNGSPLANES. DAS GLEICHE GILT FÜR DIE EINGETRAGENE UFERLINIE.

FÜR DIE BEBAUUNG GELTEN DIE VORSCHRIFTEN DER BAU NVO VOM 26. JUNI 1962 UND DER LBO VOM 6. APRIL 1964.

Der vom Gemeinderat der Stadt Mannheim am 19. Nov. 1968 als Sitzung beschlossene Bebauungsplan (§ 10 BBauG) ist nach § 12 BBauG am 9. Mai 1969 rechtsverbindlich geworden.

Mannheim, den 9. Mai 1969



Stadt Mannheim
Dezernat IV
Bürgermeister

Die Übereinstimmung der durch Raster aufgeheilten Darstellung der bestehenden Grundstücke und Gebäude mit dem Planwerk 1:2500 wird bestätigt.

Stand: 1.12.1967

Mannheim, den 14.3.1968



Vermessungs- und Katasteramt

[Handwritten signature]

MANNHEIM, DEN 14. 3. 1968

DER OBERBÜRGERMEISTER DEZ. VIII

[Handwritten signature]

BÜRGERMEISTER

MANNHEIM, DEN 14. 3. 1968

STADTPLANUNGSAMT

[Handwritten signature]

STADTBAUDIREKTOR 13-24/0215/148

Genehmigt (§ 11 BBauG)

Karlsruhe, den 10. 4. 1969



Regierungspräsidium
Nordbaden
Im Auftrag

[Handwritten signature]