

Mannheim

Käfertal






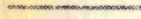





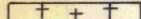

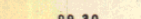

# BEBAUUNGSPLAN ZUR ERWEITERUNG DES FRIEDHOFES KÄFERTAL

M. 1:1000

71/24



## ERLÄUTERUNG:

	GRENZE DES RÄUMLICHEN GELTUNGSBEREICHES
	BESTEHENDE BAU-UND STRASSENBEGRENZUNGSLINIE
	BESTEHENDE BAUGRENZE
	BESTEHENDE STRASSENBEGRENZUNGSLINIE
	NEU FESTZUSETZENDE STRASSENBEGRENZUNGSLINIE
	AUFZUHEBENDE GRUNDSTÜCKSGRENZE
	BESTEHENDE UND BLEIBENDE GRUNDSTÜCKSGRENZE
	GRENZE ZW. BESTEHENDEM FRIEDHOF UND DER FRIEDHOFERWEITERUNG
	STRASSENVERKEHRSFLÄCHE
	STRASSENBEGLEITGRÜN
	GEHWEGFLÄCHE
	GRÜNFLÄCHE
	FRIEDHOF
	FLÄCHE FÜR DIE LANDWIRTSCHAFT
99.30	ALTE STRASSENHÖHE
99.30	NEUE STRASSENHÖHE
	BESONDERER BEBAUUNGSPLAN VORGESEHEN

**FESTSETZUNG:**

DIE FLÄCHE ZWISCHEN FRIEDHOF-UND BELEGUNGSGRENZE IST MIT BÄUMEN UND STRÄUCHERN, DIE EINE MINDESTHÖHE VON 5,00m ERREICHEN, ZU BEPFLANZEN.

**HINWEIS:**

DIE PROFILGESTALTUNG INNERHALB DER STRASSENBEGRENZUNGSLINIEN IST NICHT GEGENSTAND DES BEBAUUNGSPLANES.

Die Übereinstimmung der durch Raster aufgehellten Darstellung der bestehenden Grundstücke und Gebäude mit dem Vermessungswerk, Stand vom 1. 2. 1972 wird bestätigt.



Mannheim, den 26.9.1972

VERMESSUNGSAMT

*bach*

Der vom Gemeinderat der Stadt Mannheim am 27.3.1973 als Sitzung beschlossene Bebauungsplan (§ 10 BBauG) ist nach § 12 BBauG am 1.10.1973 rechtsverbindlich geworden.

Mannheim, den 1.10.1973



Stadt Mannheim

Dez. 10

Bürgermeister

*[Signature]*

Nr. 13-24/02/15

Genehmigt ( § 11 BBauG ) § 11 BBauG

Karlsruhe, den 29.6.1973

Regierungspräsidium

Karlsruhe

Im Auftrag



*Heinrich*

MANNHEIM, DEN 26.9.1972

DER OBERBÜRGERMEISTER DEZ.VIII

*[Signature]*

BÜRGERMEISTER

MANNHEIM, DEN 26.9.1972

STADTPLANUNGSAMT

*[Signature]*

LTD. STADTBAUDIREKTOR