


STADT MANNHEIM

STADTPLANUNGSAMT



Z. VERÖFFENTLICHUNG

**BEBAUUNGSPLAN FÜR DEN BEREICH
ZWISCHEN VERL. OPPAUER STR.,
SPECKWEG U. BAHNSTEIGUNTERFÜHRUNG
AM BAHNHOF WALDHOF**

MASSTAB 1:1000

NR. 56/8

VERFAHRENSVERMERKE

AUFSTELLUNG

Der Technische Ausschuß hat die Aufstellung des Bebauungsplanes beschlossen.

am

26. 4. 1983

BEKANNTMACHUNG

Der Aufstellungsbeschluß für den Bebauungsplan wurde gemäß § 2 (1) BBauG ortsüblich bekanntgemacht.

am

15. 6. 1983

BÜRGERBETEILIGUNG

Die Gemeinde hat die allgemeinen Ziele und Zwecke der Planung gemäß § 2a BBauG ortsüblich bekanntgemacht.

am

vom

bis

BEBAUUNGSPLANENTWURF

Nach der Bürgerbeteiligung und der Anhörung der Träger öffentlicher Belange hat der Technische Ausschuß dem Entwurf in der Fassung vom zugestimmt und die öffentliche Auslegung der Planung beschlossen.

am

ÖFFENTLICHE AUSLEGUNG

Der Entwurf dieses Bebauungsplanes mit beigefügter Begründung hat nach ortsüblicher Bekanntmachung für die Dauer eines Monats gemäß § 2 a (6) BBauG ausgelegen.

am

15. 6. 1983

vom

23. 6. 1983

bis

25. 7. 1983

SATZUNG

Der Gemeinderat hat den Bebauungsplan gemäß § 10 BBauG nach Prüfung der vorgebrachten Gedanken und Anregungen als Satzung beschlossen.

am

27. 9. 1983

INKRAFTTRETEN

Durch ortsübliche Bekanntmachung am ist der Bebauungsplan am Tage der Veröffentlichung gemäß § 12 BBauG rechtsverbindlich geworden.

am

26. 01. 1984

MANNHEIM, 8. 8. 1983

DER OBERBÜRGERMEISTER DEZ. IV

BÜRGERMEISTER







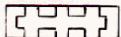



MANNHEIM, 8. 8. 1983

STADTPLANUNGSAMT

STADTBAUDIREKTOR

ERLÄUTERUNG DER PLANZEICHEN


1) ZEICHNERISCHE FESTSETZUNGEN
(§ 9 Abs. 1, 2 und 7 BBauG in Verbindung mit § 111 LBO)

	Baugrenze
	Straßenverkehrsfläche
	Straßenbegrenzungslinie
	Verkehrsfläche besonderer Zweckbestimmung
	Bäume zu pflanzen
	Umgrenzung von Flächen für Stellplätze
St	Stellplätze
	Mit Leitungsrechten zugunsten eines Erschließungsträgers zu belastende F
	Grenze des räumlichen Geltungsbereichs
	Stützmauer
	Unterführung

2) HINWEISE


	Fahrbahn
	Gehweg
	Radweg
	Parkstreifen
	Straßenbegleitgrün
	Bundesbahnfläche
	geplante Abwasserleitung
	geplante Abwasserleitung

3) NACHRICHTLICHE ÜBERNAHME

	Bahnanlage mit Lärmschutzwand
-------------------------------------------------------------------------------------	-------------------------------

GENEHMIGUNGSVERMERK


Nr. 13 24/02 19/217
Genehmigt § 11 BBauG
Karlsruhe, den 9.1.84
Regierungspräsidium
Karlsruhe


Lösing



BESTÄTIGUNGSVERMERK

Die Rechtsverbindlichkeit des
Bebauungsplanes wird hiermit
bestätigt.
Mannheim, den 26.01.1984


BÜRGERMEISTER

