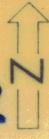


Mannheim

Schönau - Siedlung

1:1000




















55/7



29 B 55/7
Sandhofen

BEBAUUNGSPLAN FÜR DIE SÜDSEITE DER THORNER STR. ZW. KATTOWITZER ZEILE UND DANZIGER BAUMGANG

Erläuterung

-  Grenze des räumlichen Geltungsbereiches
-  festgesetzte oder bestehende Straßenbegrenzungslinie
-  neu festzusetzende Baulinie
-  neu festzusetzende Baugrenze
-  aufzuhebende Baulinie
-  Straßenflächen u Plätze
-  nicht überbaubare Grundstücksflächen
-  allgemeine Wohngebiete
-  aufzuhebende Grundstücksgrenzen
-  bestehende u. bleibende Grundstücksgrenzen
-  Einfriedigung auf der Grundstücksgrenze Holz, Eisen oder Hecke 80cm hoch
-  Zahl der Vollgeschosse bei vorhandener Bebauung
-  Zahl der Vollgeschosse bei Neubebauung (zwingend)
-  Satteldach
-  Satteldach 35° Neigung
-  neue Straßenhöhen
-  alte Straßenhöhen
-  Sichtwinkel
-  Garagen

Schriftliche Festsetzungen und Hinweise

DIE PROFILGESTALTUNG INNERHALB DER STRASSENBEGRENZUNGSLINIEN IST NICHT GEGENSTAND DES BEBAUUNGSPLANES.
DIE ANGEgebenEN BAUTIEFEN SIND HÖCHSTMASSE.
FÜR DIE BEBAUUNG GELTEN DIE VORSCHRIFTEN DER BauNVO VOM 26. JUNI 1962 UND DER LBO VOM 1. JANUAR 1965.

Mannheim, den 5. 7. 1966

DER OBERBÜRGERMEISTER REF. VIII

Vinius

Stadtoberbaudirektor

Mannheim, den 5. 7. 1966

STADTPLANUNGSAMT

Gulen.

Stadtbaudirektor

Der vom Gemeinderat der Stadt Mannheim
am ~~28. Feb. 1967~~ als Sitzung Beschlus-
sene Bebauungsplan (§ 10 BBauG.) ist nach
§ 12 BBauG. am ~~2. Juni 1967~~ rechts-
verbindlich geworden.

Mannheim, den ~~2. Juni 1967~~



Der Oberbürgermeister
Referat IV -
Bürgermeister

[Handwritten signature]

95.50
X

Nr. E-L4/0245/123

Genehmigt (§ 11 BBauG § 111 LBO)

Karlsruhe, den 5. Mai 1967



Regierungspräsidium
Nordbaden
Im Auftrag

[Handwritten signature]

Die Übereinstimmung der durch Raster
aufgehellten Darstellung der bestehenden
Grundstücke und Gebäude mit dem
Vermessungswerk, Stand vom **1.9.1965**
wird bestätigt.

Mannheim, den 5.7.1966

Vermessungs- und Katasteramt



[Handwritten signature]