

Mannheim








Scharhof

BEBAUUNGSPLAN NR. 51/20 ; KICKPLATZ AN DER  
KIRSCHGARTSHÄUSER STRASSE

Sa 42

M. 1:1000

## ERLÄUTERUNG :

	GRENZE DES RÄUMLICHEN GELTUNGSBEREICHES
	STRASSENBEGRENZUNGSLINIE
	GRÜNFLÄCHE
	SPIELPLATZ (KICKPLATZ)
	STRASSENENGELÄNDE
	BÖSCHUNG
	BAUME ZU PFLANZEN

Der vom Gemeinderat der Stadt Mannheim  
am 13.3.1979 als Satzung beschlos-  
sene Bebauungsplan (§ 10 BBauG.) ist nach  
§ 12 BBauG. am 7.9.1979 rechts-  
verbindlich geworden.

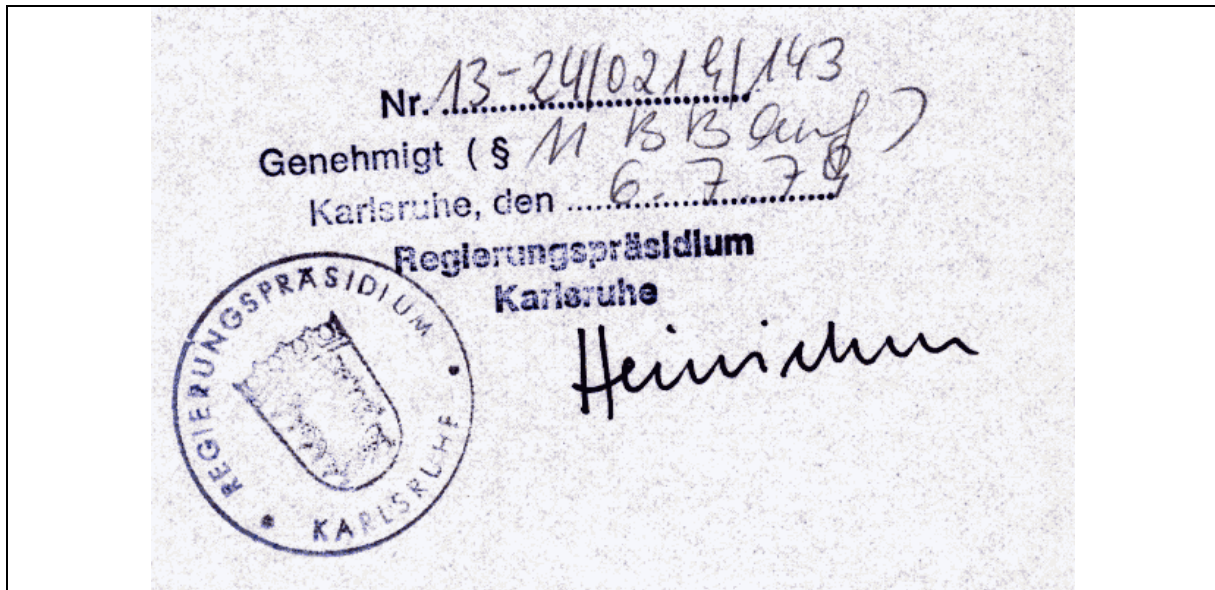
Mannheim, den 7.9.1979


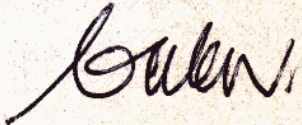


Stadt Mannheim

Dezernat IV

Bürgermeister



Mannheim, den <u>74. 9. 1978</u>	Mannheim, den <u>74. 9. 1978</u>
DER OBERBÜRGERMEISTER DEZ.VII	STADTPLANUNGSAMT
	
BÜRGERMEISTER	STADTOBERBAUDIREKTOR
GEZ. FEB. 1978 OL   GEA. SEPT. 78 OL	