

Mannheim

Sandhofen



















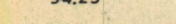



*Sa. 40*

# BEBAUUNGSPLAN NR. 51/15, ERWEITERUNG DES FRIEDHOFES IN SANDHOFEN

M. 1:1000



## Erläuterung:

	GRENZE DES RÄUMLICHEN GELTUNGSBEREICHES
	BESTEHENDE STRASSENBEGRENZUNGSLINIE
	NEU FESTZUSETZENDE STRASSENBEGRENZUNGSLINIE
	BESTEHENDE BAUGRENZE, SOWIE BESTEHENDE BAUGRENZE UND STRASSENBEGRENZUNGSLINIE
	BESTEHENDE UND BLEIBENDE GRUNDSTÜCKSGRENZE
	AUFZUHEBENDE GRUNDSTÜCKSGRENZE
	VORGESCHLAGENE GRUNDSTÜCKSGRENZE
	STRASSENVERKEHRSFLÄCHEN
	STRASSENBEGLEITGRÜN
	GEHWEGFLÄCHE
	FLÄCHE FÜR STELLPLÄTZE
	GRÜNFLÄCHE
	FLÄCHE FÜR DIE LANDWIRTSCHAFT
	ABZUBRECHENDE GEBÄUDE
	FRIEDHOF
	ÖFFENTLICHE PARKANLAGE
	BÖSCHUNG
	GRENZE DES BESTEHENDEN FRIEDHOFES
	STELLPLÄTZE
	ALTE STRASSENHÖHE <u>94.30</u> NEUE STRASSENHÖHE
	BESONDERER BEBAUUNGSPLAN VORGESEHEN
	ZAHL DER VOLLGESCHOSSE



37356  
437356  
3

Die Übereinstimmung der durch Raster  
aufgehellten Darstellung der bestehenden  
Grundstücke und Gebäude mit dem  
Vermessungswerk, Stand vom 1.2.1976  
wird bestätigt.

Mannheim, den 4.10.1976  
Vermessungsamt



*Behen*

MANNHEIM, DEN 4.10.1976

DER OBERBÜRGERMEISTER DEZ. VII

*Goman*  
BÜRGERMEISTER

MANNHEIM, DEN 4.10.1976

STADTPLANUNGSAMT

*Behen*

STADTOBERBAUDIREKTOR

NR. 13-24/0219/105  
GENEHMIGT (§ 11 BBauG) § 11 LBOT  
KARLSRUHE, 7. Okt. 1977

REGIERUNGSPRÄSIDIUM

KARLSRUHE

IM AUFTRAG



*Heinrich*

DER VOM GEMEINDERAT DER STADT MANNHEIM  
AM 21. 6. 1977 ALS SATZUNG BESCHLOS-  
SENE BEBAUUNGSPLAN (§ 10 BBauG.) IST  
NACH § 12 BBauG. AM 15. 11. 1977 RECHTS -  
VERBINDLICH GEWORDEN.

MANNHEIM, DEN 15. 11. 1977

STADT MANNHEIM DEZERNAT VII

*Goman*  
BÜRGERMEISTER

