

Mannheim

43/15

~~48~~

Lindenhof

# BEBAUUNGSPLAN FÜR DAS GEBIET ZW. MEERFELD-UND BELLENSTR., SÜDL. DER JOS.-KELLER-STR.






















FEUERWACHE - MITTE

M.1:1000

29 X  
Lindenhof

B 43/15

## ERLÄUTERUNG:

	GRENZE DES RÄUMLICHEN GELTUNGSBEREICHES
	FLÄCHE FÜR DEN GEMEINBEDARF
	GRUNDFLÄCHENZAHL
	GESCHOSSFLÄCHENZAHL
	ZAHL DER VOLLGESCHOSSE (HÖCHSTGRENZE)
	FLACHDACH
	NEU FESTZUSETZENDE STRASSENBEGRENZUNGSLINIE
	NEU FESTZUSETZENDE BAUGRENZE, SOWIE NEU FESTZUSETZENDE BAUGRENZE UND STRASSENBEGRENZUNGSLINIE
	NEU FESTZUSETZENDE BAUGRENZE, BEI BESTEHENDER STRASSENBEGRENZUNGSLINIE UND AUFZUHEBENDER BAULINIE
	AUFZUHEBENDE BAULINIE UND STRASSENBEGRENZUNGSLINIE
	AUFZUHEBENDE STRASSENBEGRENZUNGSLINIE
	BESTEHENDE UND BLEIBENDE GRUNDSTÜCKSGRENZE
	AUFZUHEBENDE GRUNDSTÜCKSGRENZE
	VORGESCHLAGENE GRUNDSTÜCKSGRENZE
	NICHT ÜBERBAUBARE GRUNDSTÜCKSFLÄCHE
	FEUERWACHE
	ALTE STRASSENHÖHE
	NEUE STRASSENHÖHE
	BESONDERER BEBAUUNGSPLAN VORGESEHEN
	STRASSENVERKEHRSFLÄCHE
	ABZUBRECHENDE GEBÄUDE

## HINWEISE:

FÜR DIE BEBAUUNG GELTEN DIE VORSCHRIFTEN DER BAU NVO IN IHRER AB 1.1.1969 GÜLTIGEN FASSUNG UND DER LBO IN DER FASSUNG VOM 1.7.1972.

DIE MIT \* GEKENNZEICHNETE FESTSETZUNG BERUHT AUF § 111 (5) LBO.





Der vom Gemeinderat der Stadt Mannheim am 27.3.1973 als Sitzung beschlossene Bebauungsplan (§ 10 BBauG) ist nach § 12 BBauG. am 1.10.1973 rechtsverbindlich geworden.

Mannheim, den 1.10.1973

Stadt Mannheim  
Dezernat VII

*[Signature]*  
Bürgermeister

Nr. 13-24/0229/7  
Genehmigt ( § 110 BBauG, § 111 LBO )  
Karlsruhe, den 29.6.1973



Regierungspräsidium

Karlsruhe

im Auftrag

*[Signature]*

Mannheim, den 9. 7. 1972

DER OBERBÜRGERMEISTER DEZ. VII

*[Signature]*  
Bürgermeister

Mannheim, den 9. 7. 1972

STADTPLANUNGSAMT

*[Signature]*  
Ltd. StadtbauDirektor

Gez. März 72 Zirj.

Die Übereinstimmung der durch Raster aufgehellten Darstellung der bestehenden Grundstücke und Gebäude mit dem Vermessungswerk, Stand vom 1. 4. 1972 wird bestätigt.



Mannheim, den 9. 7. 1972

s u n g s a m t

*[Signature]*