

Mannheim













2. FERTIGUNG

Oststadt

# BEBAUUNGSPLAN NR. 41/2a „PLANETARIUM“ AM FRIEDENSPLATZ

M. 1:1000

## Erläuterung:

	GRENZE DES RÄUMLICHEN GELTUNGSBEREICHES	
	BAUGRENZE	
	STRASSENBEGRENZUNGSLINIE	
	SONDERGEBIET TRAUFHÖHE (HÖCHSTGRENZE) KUPPELHÖHE (HÖCHSTGRENZE) GESCHOSSFLÄCHENZAHL	 GRUNDFLÄCHENZAHL
0	OFFENE BAUWEISE	
①	ZAHL DER VOLLGESCHOSSE BEI VORHANDENER BEBAUUNG	
FD	FLACHDACH	
SD	SATTELDACH	
	FIRSTRICHTUNG	
	STRASSENVERKEHRSFLÄCHEN	
	ÖFFENTLICHE GRÜNFLÄCHE	
	VORHANDENE BÄUME ( OHNE RAUMBILDENDE STÄDTEBAULICHE BEDEUTUNG )	
	VORHANDENE + ZU ERHALTENDE BÄUME	
	ZU PFLANZENDE BÄUME	
	MIT LEITUNGSRECHTEN ZU BELASTENDE FLÄCHEN	

## Schriftliche Festsetzung

1. INNERHALB DER ALS SO-GEBIET AUSGEWIESENEN FLÄCHE SIND GELÄNDEMÖDELLIERUNGEN ZULÄSSIG.

Der vom Gemeinderat der Stadt Mannheim am 22.02.83 als Satzung beschlossene Bebauungsplan (§ 10 BauG.) ist nach BauG. am 16.06.83 rechtsverbindlich geworden.

Mannheim, den 16.06.83

Stadt Mannheim

Dezernat IV

*[Signature]*  
Bürgermeister



Nr. 13-24102191206

Genehmigt (§ 117 BauG, 111 L-Bo)

Karlsruhe, den 08.06.83

Regierungspräsidium

Karlsruhe

*[Signature]*  
Lösing



MANNHEIM, DEN 11.10.1982

DER OBERBÜRGERMEISTER DEZ. IV

*[Signature]*  
BÜRGERMEISTER

MANNHEIM, DEN 11.10.1982

STADTPLANUNGSAMT

*[Signature]*  
STADTDBAUDIREKTOR

Die Übereinstimmung der durch Raster aufgehellten Darstellung der bestehenden Grundstücke und Gebäude mit dem Vermessungswerk, Stand vom 1.3.1981 wird bestätigt.

Mannheim, den 11.10.1982

Vermessungsamt

*[Signature]*  
Fath

Stadtvermessungsdirektor

