

Mannheim

32/11






















Neckarstadt

72

BEBAUUNGSPLAN FÜR DIE GRUNDSTÜCKE OBERE CLIGNETSTR. 8, EICHENDORFFSTRASSE 2, 4 UND 6, SOWIE EICHENDORFFSTRASSE 25/27

M 1:1000

Erläuterung

-  Grenze des räumlichen Geltungsbereiches
-  Straßenflächen
-  nicht überbaubare Grundstücksflächen
-  neu festzusetzende Baugrenze bei bestehender Straßenbegrenzungslinie
-  neu festzusetzende Baugrenze
-  aufzuhebende Baulinie
-  Mischgebiet
-  Geschossflächenzahl
-  offene Bauweise
-  geschlossene Bauweise
-  Flachdach
-  Abgrenzung des Maßes der Nutzung
-  Zahl der Vollgeschosse bei Neubebauung über festgelegter Geländeoberfläche
-  Zahl der Vollgeschosse bei Neubebauung bezogen auf die Gehweghinterkante
-  bestehende und bleibende Grundstücksgrenze
-  aufzuhebende Grundstücksgrenze
-  bestehende und abzubrechende Gebäude
-  festgelegte Geländeoberfläche
-  bestehende Straßenhöhen
-  Zahl der Vollgeschosse bei bestehender Bebauung
-  Trafostation

Hinweis

Die Trafostation ist bei der Planung im Parkhaus vorzusehen.

Mannheim, den 70. 5. 1967

DER OBERBÜRGERMEISTER REF. VIII

Vivius
STADTOBERBAUDIREKTOR

Mannheim, den 70. 5. 1967

STADTPLANUNGSAMT

Gulen.
STADTBAUDIREKTOR

