

Mannheim

Friesenheimer Insel














BEBAUUNGSPLAN NR. 31.2/11 ERDÖLRAFFINERIE MANNHEIM

Teil II

M 1: 1000

Nst. 62^a

ERLÄUTERUNG:

	GRENZE DES RÄUMLICHEN GELTUNGSBEREICHES
GI	INDUSTRIEGEBIET
GRZ	GRUNDFLÄCHENZAHL
BMZ	BAUMASSENAHL
	NEU FESTZUSETZENDE STRASSENBEGRENZUNGSLINIE
	NEU FESTZUSETZENDE BAUGRENZE
	STRASSENVERKEHRSFLÄCHE
	NICHT ÜBERBAUBARE GRUNDSTÜCKSFLÄCHE
	BESTEHENDE U. BLEIBENDE GRUNDSTÜCKSGRENZE
	EINFRIEDIGUNG NUR ALS SAUMSTEIN
	VORHANDENER ZAUN
	ALTE STRASSENHÖHE
	NEUE STRASSENHÖHE
	ABWASSERLEITUNG
	GASLEITUNG
	BESONDERER BEBAUUNGSPLAN VORGESEHEN

NR. *13.24/0219/67*
GENEHMIGT (§ 11 BBauG, § 111 LBO)
KARLSRUHE, *28. April 1977*

REGIERUNGSPRÄSIDIUM
KARLSRUHE

~~IM AUFTRAG~~



Heinrich

DER VOM GEMEINDERAT DER STADT MANNHEIM
AM *16.11.1976* ALS SATZUNG BESCHLOS-
SENE BEBAUUNGSPLAN (§ 10 BBauG) IST
NACH § 12 BBauG. AM *7.6.1977* RECHTS-
VERBINDLICH GEWORDEN.

MANNHEIM, DEN *7.6.1977*



[Signature]
BÜRGERMEISTER

MANNHEIM, DEN *8.4.1976*

DER OBERBÜRGERMEISTER DEZ. VII

[Signature]
BÜRGERMEISTER

MANNHEIM, DEN *8.4.1976*

STADTPLANUNGSAMT

[Signature]

STADTOBERBAUDIREKTOR