



Planzeichenerklärung

Planzeichen gem. Planzeichenverordnung 1990-(PlanzV 90) von 18.12.1990 (BGBl. I, S 58)




Art der baul. Nutzung § 9 Abs.1 BauGB

 MK 1a	Kerngebiet (Baugebietsfläche 1a) § 7 BauNVO
 MK 1b	Kerngebiet (Baugebietsfläche 1b) § 7 BauNVO
 MK 2	Kerngebiet (Baugebietsfläche 2) § 7 BauNVO
 MK 3	Kerngebiet (Baugebietsfläche 3) § 7 BauNVO

Sonstige Planzeichen

	Grenze des räumlichen Geltungsbereichs § 9 Abs. 7 BauGB
	Abgrenzung unterschiedlicher Nutzung


Verkehrsflächen § 9 Abs.1 Nr. 11 BauGB

	Straßenbegrenzungslinie
	Straßenverkehrsfläche
	Verkehrsfläche besonderer Zweckbestimmung Fußgängerzone

Grünfläche § 9 Abs. 1 Nr.15

	Öffentliche Grünfläche
---	------------------------

Nachrichtliche Übernahmen § 9 Abs.6 BauGB

	Umgrenzung von baulichen Anlagen, die dem Denkmalschutz unterliegen
---	--