

Mannheim

Innenstadt









BEBAUUNGSPLAN NR. 11/33
TIEFGARAGE G1 (MARKTPLATZ)

100

M. 1:1000



Erläuterung:

| | |
|---|---|
|  | GRENZE DES RÄUMLICHEN GELTUNGSBEREICHES |
|  | GRENZE DER GEPLANTEN TIEFGARAGE (VORSCHLAG) |
|  | BESTEHENDE STRASSENBEGRENZUNGSLINIE |
|  | BESTEHENDE UND BLEIBENDE GRUNDSTÜCKSGRENZE |
|  | STRASSENVERKEHRSFLÄCHE |
|  | GEHWEGFLÄCHE |
|  | ZU PFLANZENDE BÄUME |
|  | ZU ENTFERNENDE BÄUME |

Hinweis:

DER MARKTPLATZ IN G1 IST EIN KULTURDENKMAL IM SINNE DES § 2 DenkSchG.

NR. *13-24/02.19/1020*
GENEHMIGT (§ 11 BBauG, § 11 LBO)
KARLSRUHE, *22.5.1978*

REGIERUNGSPRÄSIDIUM
KARLSRUHE

IM AUFTRAG

Heinrich

DER VOM GEMEINDERAT DER STADT MANNHEIM
AM *18.4.1978* ALS SATZUNG BESCHLOS-
SENE BEBAUUNGSPLAN (§ 10 BBauG.) IST
NACH § 12 BBauG. AM *12.6.1978* RECHTS-
VERBINDLICH GEWORDEN.

MANNHEIM, DEN *12. Juni 1978*
STADT MANNHEIM DEZ. VII

[Signature]
BÜRGERMEISTER




Schriftliche Festsetzungen:

MANNHEIM, DEN 16. 9. 1977

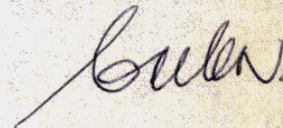
MANNHEIM, DEN 16. 9. 1977

DER OBERBÜRGERMEISTER DEZ.VII

STADTPLANUNGSAMT



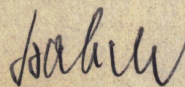
BÜRGERMEISTER



STADTOBERBAUDIREKTOR

Die Übereinstimmung der durch Raster
aufgehellten Darstellung der bestehenden
Grundstücke und Gebäude mit dem
Vermessungswerk, Stand vom 1. 9. 1977
wird bestätigt.

Mannheim, den 16. 9. 1977
Vermessungsamt



2862